



Mai 2024 : Rapport d'avancement

Un projet de mobilisation de la communauté de Sutton pour un tourisme local, durable et lent porté par la Corporation de développement de Sutton



En collaboration avec la Ville de Sutton et Le Laboratoire en innovation ouverte.



Plan pour une
économie
verte



Québec 



**FONDS D'ACTION
QUÉBÉCOIS**
pour le développement durable

Ce projet est soutenu financièrement par le gouvernement du Québec dans le cadre de Destination durable et action concertée, une mesure de soutien coordonnée par le Fonds d'action québécois pour le développement durable (FAQDD) découlant du Plan pour une économie verte 2030 et du Plan d'action pour un tourisme responsable et durable 2020-2025.

TABLE DES MATIÈRES

Sommaire de la démarche.....	1
Exploration : État des lieux.....	4
Exploration : Expertises.....	5
Exploration : Constats.....	6
Nos valeurs.....	7
Nos critères	8
Notre mapping.....	9
Nos spécifications.....	10
Notre programmation	11
Nos aménagements et services..	12
Nos considérations.....	13
Nos aspirations futures.....	14
Idéation : concepts possibles.....	15
Concept Eau.....	16
Concept Racines.....	18
Concept Fait Main.....	20
Projets inspirants.....	22
La suite.....	23

SOMMAIRE DE LA DÉMARCHE

CONTEXTE

Préoccupée par l'avenir et la vitalité économique de l'offre touristique dans un contexte de changements climatiques, et par l'empreinte environnementale du tourisme, la Corporation de développement économique de Sutton réalise un grand projet de mobilisation : **Sutton, prendre soin de notre destination ensemble.**

Depuis le lancement de la démarche le 8 février 2024, vous êtes plus de 200 personnes à avoir participé au processus. Ce document s'adresse à vous. Il fait état des constats de la démarche jusqu'à présent et résume les prochaines étapes.

NOS OBJECTIFS



- Cocréer un **projet rassembleur** qui favorise une grande acceptabilité sociale.
- Expérimenter une démarche de cocréation répliquable pour d'autres projets avec des valeurs de développement durable.
- Faire émerger **une vision partagée** du développement de l'offre touristique afin qu'elle soit inclusive et concertée.

PROJET RASSEMBLEUR

Cocréer un sentier ou parcours qui met en valeur de manière durable, la mobilité douce, la culture, la beauté nos paysages, notre patrimoine, l'hospitalité et les produits de notre terroir.



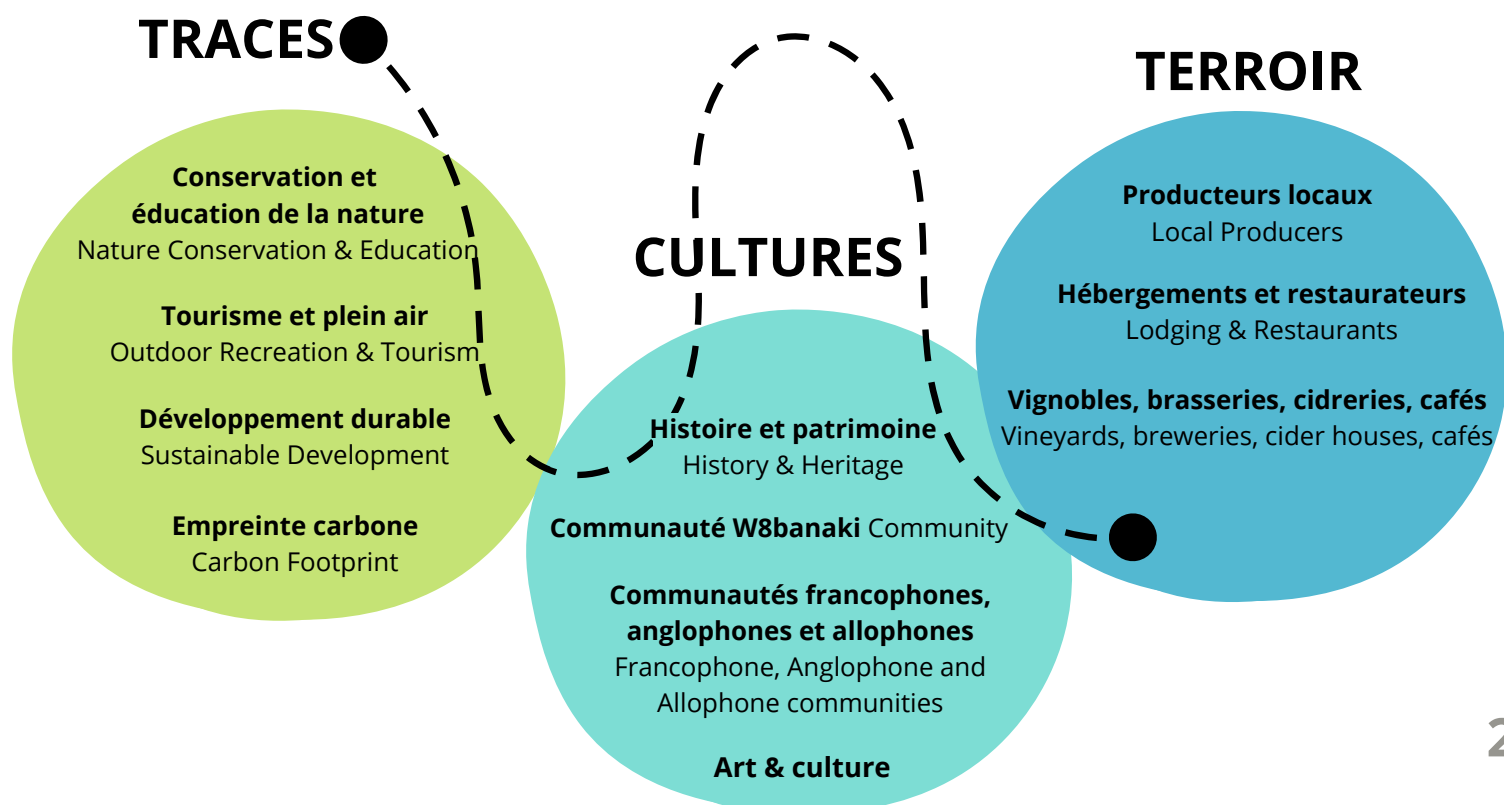
PROCESSUS

Collaborer pour explorer, concevoir et tester des innovations en amont de leur implantation pour qu'elles bénéficient à tous, résidents et visiteurs. Les participants aux trois "chantiers" auront l'occasion de mettre la main à la pâte lors de différents ateliers. Ils pourront partager leurs points de vue, matérialiser leurs idées, tester leurs hypothèses et capter les rétroactions du public. Cette démarche est soutenue dans sa conception et planification par Le Laboratoire en innovation ouverte (LLio) affilié au Cégep de Rivière-du-Loup.

LES CHANTIERS :

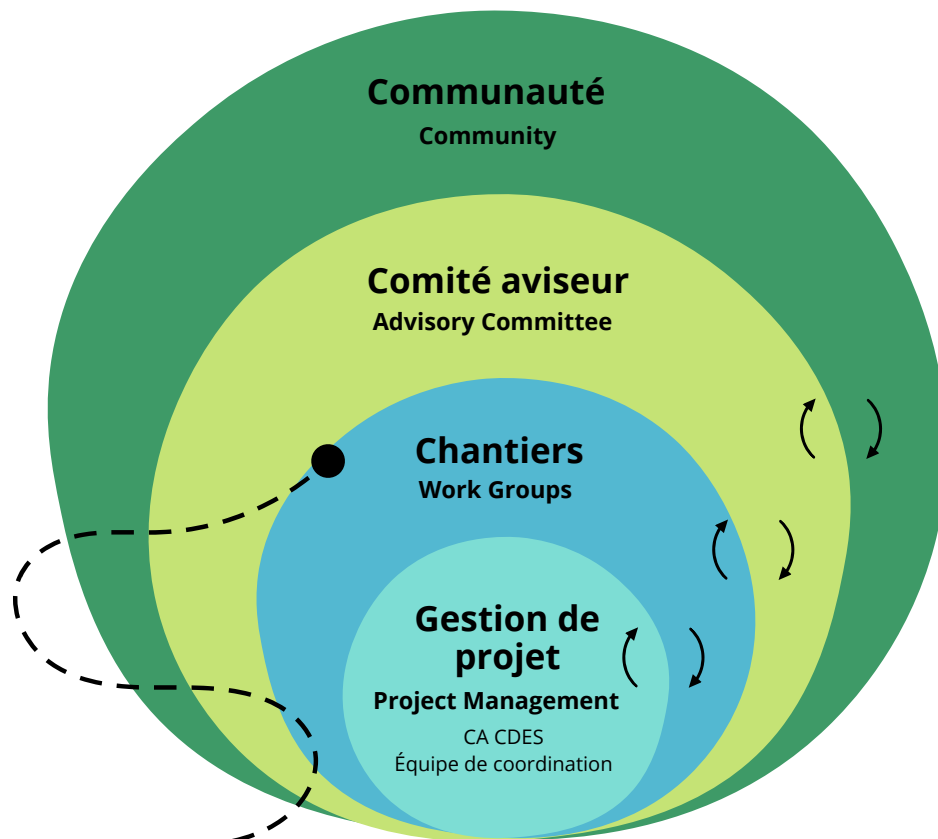
TRACES, CULTURES TERROIR

Chaque chantier est composé d'un noyau de 8 à 10 personnes des domaines identifiés :



PARTIES PRENANTES

STAKEHOLDERS



● La démarche de consultation et mobilisation a inclus :

- Quatre rencontres du comité aviseur.
- Deux événements de lancement (fr. et ang.)
- Deux rencontres de travail des chantiers (Traces, Cultures, et Terroir)
- Une soirée de présentation des projets de sentiers potentiels existants (120 personnes).
- Plus de 80 rencontres individuelles avec des citoyens et des partenaires.
- Une vidéo et une page web documentant le processus.

EXPLORATION :

ÉTAT DES LIEUX

Les différents ateliers et activités proposés dans le cadre de la démarche ont permis de dresser l'état des lieux. Les questions explorées sont les suivantes :

- Quels sont les besoins ?
- Quelles sont les parties prenantes ?
- Quels sont nos forces/ atouts et nos défis ?
- Quelles sont nos aspirations ?
- Quels projets de sentiers potentiels et circuits existent déjà ?
- Comment est-ce que notre projet s'insère dans un contexte plus large ?
- Comment pourrions-nous favoriser la mobilité durable à Sutton en tenant compte des paramètres géographiques et légaux du territoire ?
- Qu'est ce qu'on veut mettre en valeur dans notre environnement naturel/ thématiques ?
- Comment pourrions-nous connecter des lieux existants à Sutton en prenant soin de l'environnement et des humains ?

La démarche est aussi une cohérence avec divers plans, politiques et rapports locaux, notamment :

- Le Plan stratégique en tourisme durable et responsable TCE 2023-2026
- Le Plan stratégique de développement durable 2017-2032 Brome-Missisquoi
- Le Plan d'action québécois de tourisme responsable et durable 2020-2025
- La Politique familles et aînés de Sutton 2023 et son plan d'action
- Le Plan régional des milieux naturels (PRMN) – MRC Brome-Missisquoi 2022
- Le Rapport synthèse de Rêvons Sutton 2022



EXPLORATION : EXPERTISES VARIÉES

Au cours de la démarche, l'expertise et le conseil de divers professionnels et partenaires sont sollicités dans des domaines variés :

- Innovation sociale
- Mobilisation et consultation
- Tourisme durable et régénérateur
- Tourisme régional et local
- Développement économique communautaire
- Empreinte carbone et compensation GES
- Transport collectif
- Géographie, cartographie et aménagement
- Environnement et conservation
- Communications
- Communauté et culture anglophone
- Entreprenariat

Professionnels et partenaires clés de la démarche :



Jean-François Jasmin - Le laboratoire en innovation ouverte (LLio), le centre collégial de transfert (CCT) affilié au Cégep de Rivière-du-Loup

Accompagnement à la planification de dispositifs d'innovation pour un tourisme durable à Sutton. Titulaire d'une maîtrise en développement du tourisme à l'UQAM.



Isabelle Grégoire - Consultante en écologie et sciences de l'environnement

Expertise en écologie. Titulaire d'un B.Sc. en urbanisme et une maîtrise en environnement et géographie, et plus de 20 ans à développer des programmes éducatifs en sciences de l'environnement.



Dominic Lapointe - Professeur-chercheur au département d'études urbaines et touristiques à l'UQAM,

Propose un projet de recherche autour de la notion de "prendre soin de la destination".



Directrice générale du Parc d'environnement naturel de Sutton (PENS)

Titulaire d'un B.SC en architecture de paysage et d'une maîtrise en environnement. Expertise en développement de sentiers et aménagement participatif basée sur plus de 20 ans d'engagement dans la mise en valeur et la protection des paysages et du patrimoine de Sutton, dont 12 ans à la direction du PENS.



Laura Howard - Cofondatrice et directrice de Récolte

Soutien à la capture et au transfert de connaissances. Laura cumule plus de 15 ans dans différents domaines liés au développement des systèmes alimentaires locaux.

Frédéric Chouinard, Inspecteur en environnement pour la ville de Sutton

Élizabeth Deit, Directrice du service des loisirs, de la vie communautaire et de la culture

Comité consultatif en mobilité durable et Comité consultatif en environnement

Pascal Pépin, Coop Carbone

Axel Klein, Pôle d'entreprenariat collectif de l'Estrie

Anna Vanha, CEDEC

EXPLORATION : LES CONSTATS

La démarche de cocréation et les ateliers de mobilisation ont fait ressortir les grandes lignes des valeurs, des critères, du tracé et des spécifications du projet.



NOS VALEURS



Éducatif

- Renforcer la connection au territoire par l'éducation et en faire un vecteur d'apprentissage et de changement.
- Valoriser l'art, la culture, le patrimoine, la nature, les produits locaux, la mobilité douce, la biodiversité, les paysages, l'hospitalité et les « wow sensibles ».



Ecoresponsable

- Opter pour des solutions régénératrices qui contribuent à la protection de la biodiversité et à la guérison de la nature, de la communauté et des personnes.
- Développer la mobilité douce.
- Évaluer les options pour réduire l'empreinte carbone du tourisme.



Intégré : Connecté à ce qui est

- Optimiser les acquis et mettre en valeur ce qui existe déjà en priorité.
- Fédérer les projets existants et connecter avec les initiatives avoisinantes.
- Tirer parti les connaissances, les compétences et les expériences locales.



Inclusif et accessible

- Favoriser l'accessibilité pour tous (physique, monétaire, droits de passage, faune, connectivité avec d'autres réseaux, transport).
- Faire face à la polarisation et développer nos habiletés à travailler ensemble, tout en assurant une représentativité des diverses parties prenantes, des différentes cultures et des citoyen.e.s.



Équitable

- Assurer une répartition équitable des bénéfices économiques et sociaux du tourisme à travers l'écosystème (parties prenantes, population locale, environnement, etc.).



Authentique

- Maintenir le cachet "rustique" et la "vibe" unique issue de la convergence d'un coeur de village vibrant, des terres agricoles et d'une nature sauvage.
- Vivre et habiter le territoire.

NOS CRITÈRES

Dans ce projet de cocréation d'un sentier, les priorités soulevées étaient de favoriser l'attractivité pour les résidents, l'accessibilité et la connection des lieux, et la valorisation des milieux naturels par le biais d'expériences immersives et éducatives.



Nos usagers :

- **Les citoyens et citoyennes de Sutton**
- **Les résidents de Brome-Missisquoi**
- Les adeptes du tourisme responsable et lent
- Les adeptes du tourisme plein air (nature, écologie)
- Les adeptes de tourisme vélo
- Les adeptes de tourisme rando
- Les adeptes du tourisme gourmand
- Les adeptes du tourisme culturel

Nos critères de déplacements et d'accessibilité :

- Favoriser la marche à proximité du village (distance 4-5 km)
- Maximiser le potentiel de connexion à d'autres réseaux locaux et régionaux
- Prioriser l'accessibilité pour tous (familles, aînés, sportifs, visiteurs, chiens en laisse)
- Favoriser la connectivité entre les quartiers
- Favoriser des points d'accès avec possibilités de stationnements
- Cadrer avec les priorités du comité consultatif en mobilité durable de Sutton
- Favoriser l'accès pour les personnes à mobilité réduite (PMR)
- Assurer la gratuité

Nos critères écologiques :

- Situer hors des zones sensibles et protégées
- Mettre en valeur l'eau et donner accès à celle-ci
- Situer dans un cadre naturel favorisant une dimension éducative (biodiversité)
- Restaurer et mettre en valeur des zones perturbées
- Protéger les espèces à statut précaire et écosystèmes uniques
- Éviter la fragmentation du territoire et respecter la capacité de support du milieu

NOS SPÉCIFICATIONS

Le projet de sentier comporte les défis suivants :

- Gérer et préserver un milieu naturel.
- Répondre à une demande d'aménagement et d'équipement en nature.
- Faire vivre une expérience immersive et éducative.
- Assurer la sécurité et la prise en charge du public.

Le projet de sentier vise à relever ces défis par une programmation, des aménagements, des services et la prise en compte de divers considérations.



PROGRAMMATION



**AMÉNAGEMENTS +
SERVICES**




CONSIDÉRATIONS

NOTRE PROGRAMMATION

Voici les fonctions du sentier et les expériences souhaitées :



Apprentissage



Émerveillement



Ressourcement
et santé



Vitalisation sociale et
économique



Interactivité



Protection et régénération
de la nature



Activités récréatives



4 saisons



Événements +
expériences



Ancrage local



Connectivité



Accueil du visiteur

NOS AMÉNAGEMENTS

Voici les aménagements et services souhaités sur le sentier :



Durable et facile d'entretien



Accessible



Panoramique



Sites de restauration



Accès à l'eau



Sites à l'ombre



Lieux de rassemblement



Sites de pique-nique



Lieux de repos et de contemplation



Proximité de stationnement services sanitaires et point d'eau



Axe de déplacements



Signalétique multilingue et éclairage

NOS CONSIDÉRATIONS

Voici les aspects dont le sentier prend soin :



Respect de la propriété privée



Reconnaissance et retombées pour les propriétaires



Respect de la qualité de vie des citoyens et citoyennes



Respect des milieux naturels



Protection de notre montagne



Pérennité



Faisabilité



Mesure des impacts et équité des retombées pour la communauté



Équilibre à valider périodiquement

NOS ASPIRATIONS FUTURES

Voici des projets et des initiatives souhaités dans le cadre de réflexions et réalisations futures :



Circuits longs/
multifonctions dans
Brome-Missisquoi



Transport collectif



Sutton ville B-Corp/
développer l'économie circulaire



Arboretum



Charte éthique du
voyageur responsable



Plan de réduction GES



Ambassadeurs/
guides locaux



Liens avec les
communautés W8banaki



Réflexion sur la
pérennité des biens
non-marchands



Célébration des
commerçants locaux



Intégration technologie et
IA dans l'offre touristique



Collecte de données
de tourisme

NOS IDÉES : DES CONCEPTS À DEVELOPPER

De nombreuses idées et inspirations ont émergé durant la démarche. Les trois concepts proposés ci-bas sont fondés sur cette collecte d'idées. Ces concepts sont à développer ensemble et pourront servir d'inspiration aux prochaines étapes d'idéation et de prototypage. À noter que les lieux identifiés ci-bas **sont à titre d'exemple seulement** et pourront être bonifiés.

SUTTON PREND SOIN DE :

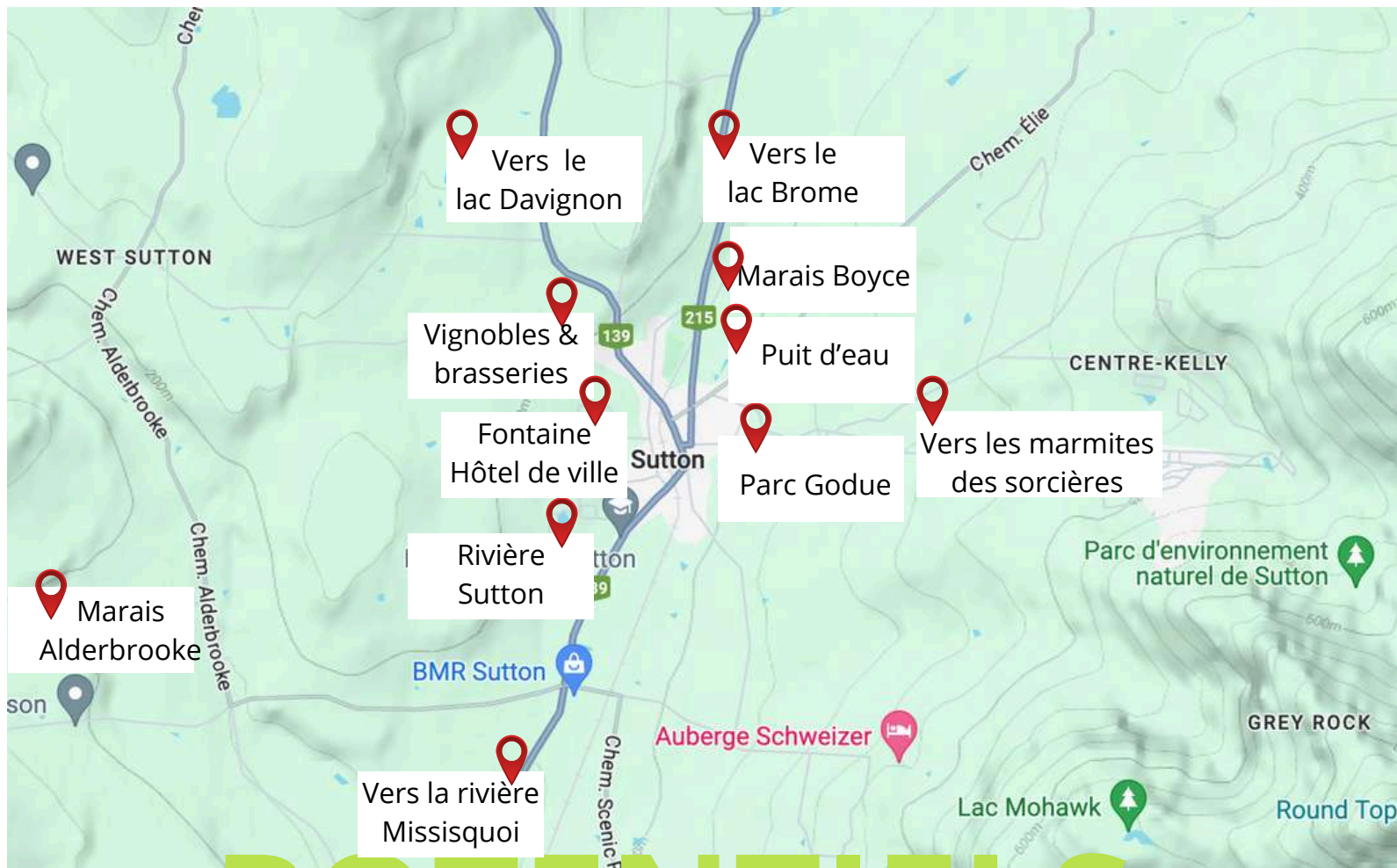




SUTTON PREND SOIN DE :
L'EAU



EAU : SITES D'INTÉRÊT



POTENTIELS

Éducatif

- Éducation en lien avec l'histoire de l'eau à Sutton (ex: moulin), la biodiversité, le cycle de l'eau, les changements climatiques, l'agriculture, son utilisation pour toute transformation/production, la villégiature, etc.

Inclusif et accessible

- Accès à l'eau pour les résidents et touristes
- Sentier gratuit et signalétique multilingue
- Relief plat favorisant l'accès aux PMR, familles et aînés

Intégré Connecté à ce qui est

- Potentiel récréotouristique complémentaire à l'offre plein air existante
- Connectivité à développer avec Lac Brome, rivière Missisquoi
- Cadre avec les priorités du plan régional des milieux naturels B-M

Authentique

- Sentier qui met en valeur l'unicité d'un environnement où converge village, terres agricoles et nature sauvage.

Ecoresponsable

- Potentiel régénérateur (ex: restauration des berges, EEE)
- Décharge la pression sur les zones sensibles en montagne et met en valeur la vallée du village et ses espaces naturels déjà perturbés.

Équitable

- Un tracé au coeur du village favorise les liens et retombées pour les commerces et organismes locaux.
- La restauration de milieux naturels favorise les retombées écologiques.



SUTTON
PREND SOIN DE NOS

RACINES



RACINES : SITES D'INTÉRÊT



POTENTIELS

Éducatif

- Histoire des différents peuples ayant habité le territoire, trame narrative d'hier à demain, les plantes et leurs usages, l'agriculture, la transformation/production d'aliments, le lien au territoire (enracinement), érosion, etc.

Inclusif et accessible

- Reconnaissance du patrimoine des peuples ayant habité le territoire
- Sentier gratuit
- Relief plat

Intégré Connecté à ce qui est

- Connectivité à développer avec les circuits patrimoniaux existants et avec les hameau Sutton Jonction et Glen Sutton
- Potentiel culturel complémentaire à l'offre existante

Authentique

- Infrastructures "rustiques"
- Ambassadeurs locaux

Ecoresponsable

- Décharge la pression sur les zones sensibles en montagne et met en valeur la vallée du village et ses espaces naturels déjà perturbés.

Équitable

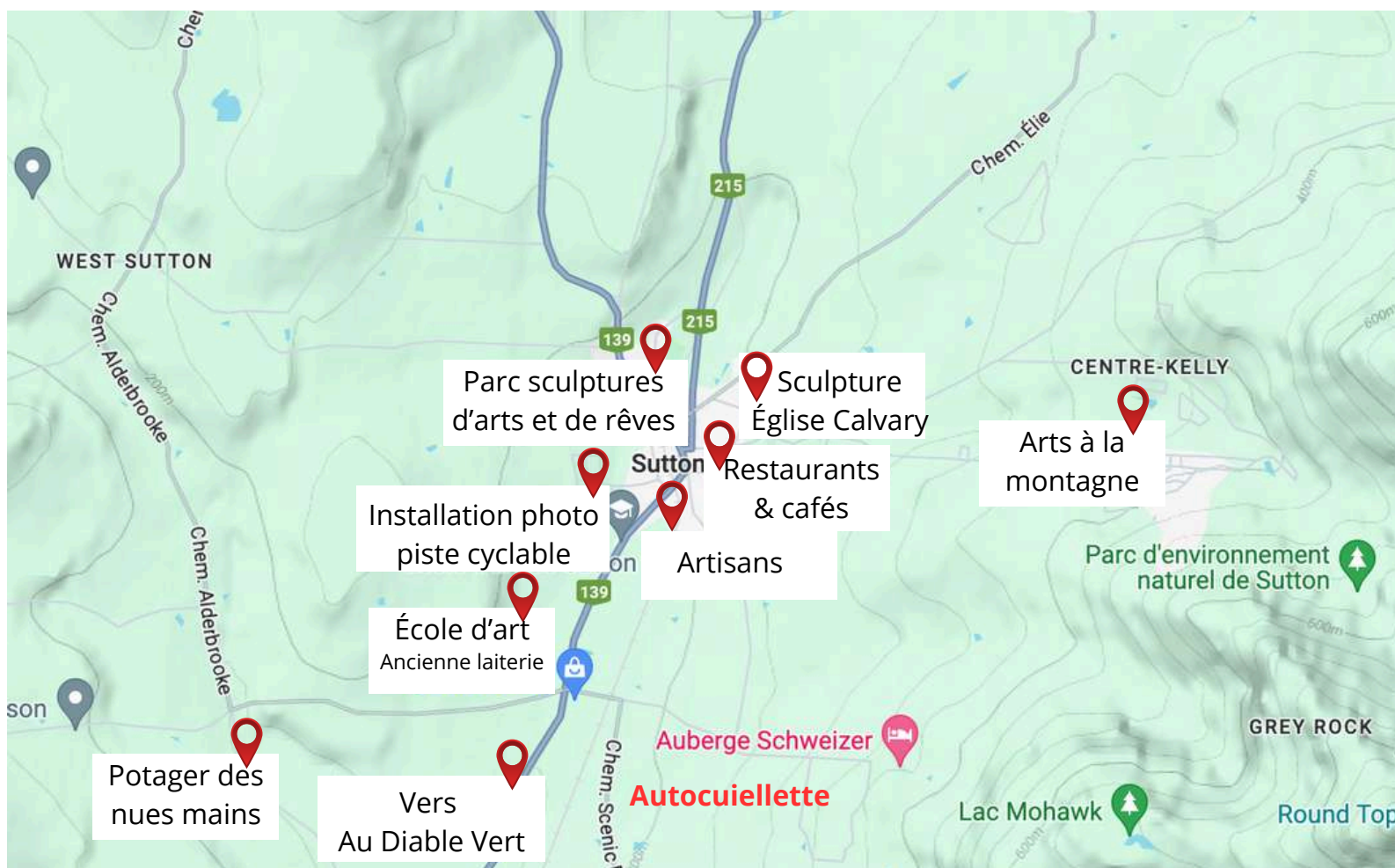
- Un tracé au coeur du village favorise les liens et retombées pour les commerces et organismes locaux.
- La restauration de milieux naturels favorise les retombées écologiques.



SUTTON
PREND SOIN DU
FAIT MAIN



FAIT MAIN : SITES D'INTÉRÊT



POTENTIELS

Éducatif

- Parcours découverte du fait main et son histoire : laine, poterie, viande, vin...
- Ode à la lenteur
- Historique des paysages ouverts, du lien montagne-village

Inclusif et accessible

- Sentier gratuit et signalétique multilingue
- Relief plat favorisant l'accès aux PMR, familles et aînés
- Gratuit

Intégré Connecté à ce qui est

- Connectivité à développer avec les sites de sculptures extérieures existantes
- Vitrine pour les artisans locaux.

Authentique

- Circuit interactif favorisant la rencontre entre les créateurs/citoyens et visiteurs.

Ecoresponsable

- Mise en valeur des espaces naturels déjà perturbés du village.
- Promotion de l'achat local et de la mobilité durable.

Équitable

- Un tracé au coeur du village favorise les liens et retombées pour les commerces et organismes locaux.

PROJETS INSPIRANTS



Mont Ham - Secteur Abénaki

Vivez l'expérience autochtone au Parc régional du Mont-Ham. C'est dans un souci de mise en commun de leurs ressources que le Grand Conseil de la Nation Waban-Aki (GCNWA) et la MRC des Sources ont pu concrétiser un projet porteur pour leurs communautés. Cette collaboration se traduit principalement sous la forme de quatre volets au travers desquels les visiteurs du Parc régional du Mont-Ham pourront vivre une expérience touristique aux couleurs abénakises.

Demandez aux gens de l'Î.-P.-É.

Obtenez des conseils du coin.

Vous connaissez probablement certaines des célèbres attractions de l'Île-du-Prince-Édouard : ses magnifiques plages, ses délicieux fruits de mer, ou encore Anne de la maison aux pignons verts. Nous sommes fiers de tout cela, mais l'Île ne se résume pas seulement à ce qui apparaît sur les cartes postales. Alors allez-y : posez-nous toutes vos questions! Nous sommes prêts à vous révéler ce que seuls les Insulaires peuvent vous dire : où se cachent les palourdes les plus fraîches, où aller pour admirer les plus belles vues, et même comment se rendre de Rustico-Nord à la plage de Tracadie le plus rapidement possible!.

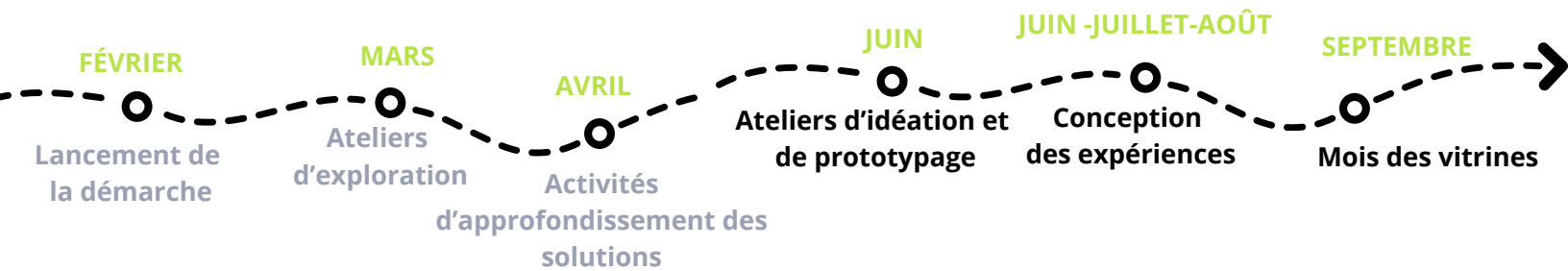


Le sentier féérique de Knowlton

Le Sentier féérique de Knowlton est une attraction située sur un sentier existant dans le centre-ville, et qui se transforme en un univers enchanteur peuplé de gnomes et de fées. Le sentier longe la rivière Coldbrook et devient un lieu magique grâce à la participation de la communauté, qui contribue à créer une ambiance féérique avec des installations lumineuses et artistiques. Durant certaines périodes, comme l'hiver, le sentier accueille des événements spéciaux, tel que le Jardin de lanternes magiques, qui enrichissent l'expérience des visiteurs.

LA SUITE

ÉCHÉANCIER 2024



MI-JUIN • Atelier d'idéation et de prototypage

JUIN - JUILLET - AOÛT • Conception des concepts et des idées à tester dans l'espace public.
• Création de prototypes préliminaires pour validation auprès des groupes.
• Création et réalisation des prototypes (installations) à déployer dans l'espace public.

SEPTEMBRE • Installation et présentation publique des prototypes dans le cadre des mois des vitrines.

OCTOBRE • Ateliers d'évaluation et recommandation collective.

NOVEMBRE • Rapport final, vision et principes de mise en oeuvre.



Janna Hubacek

Chargée de projet

janna.projets@gmail.com

6 mai 2024